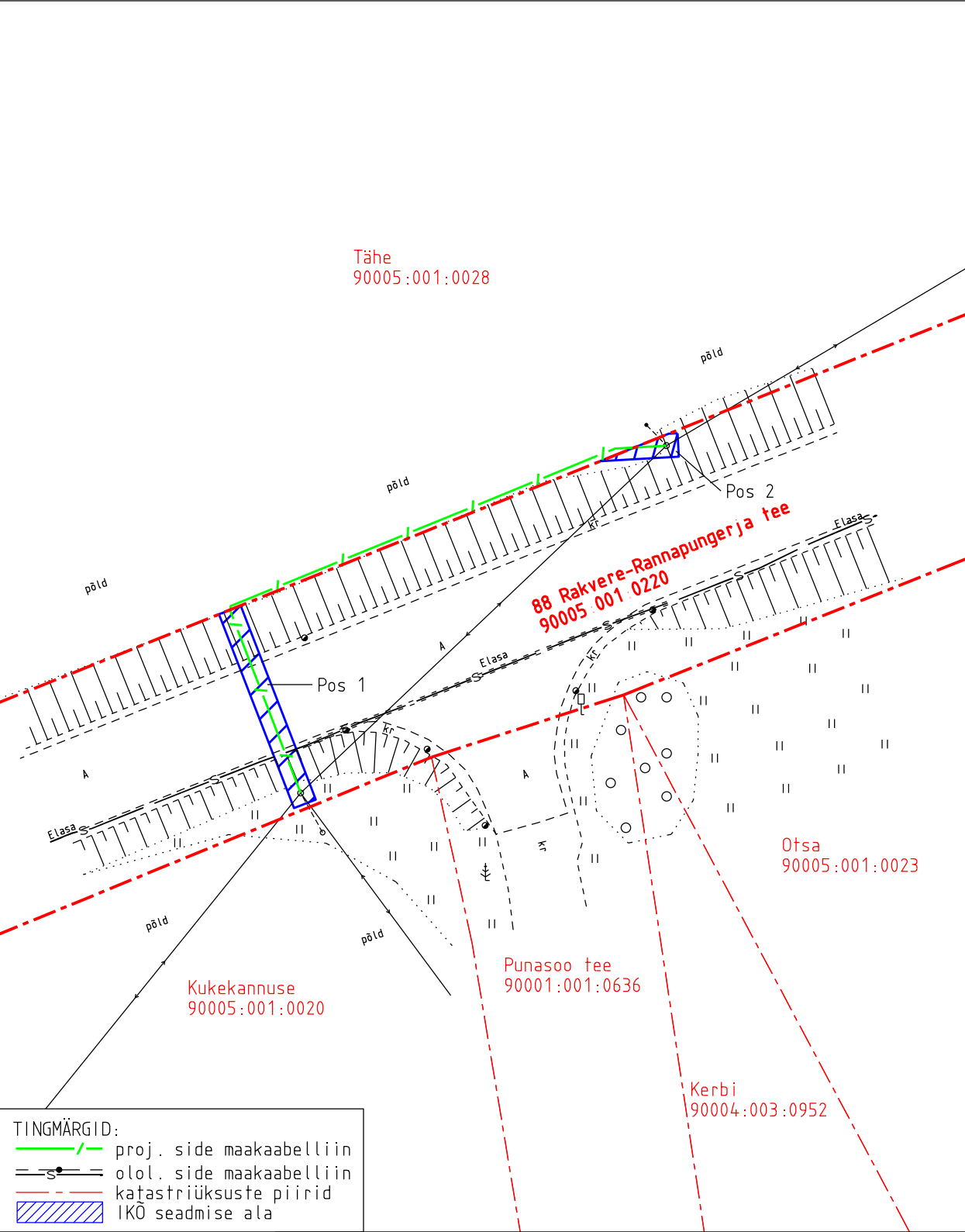


Isikliku kasutusõiguse seadmise plaan

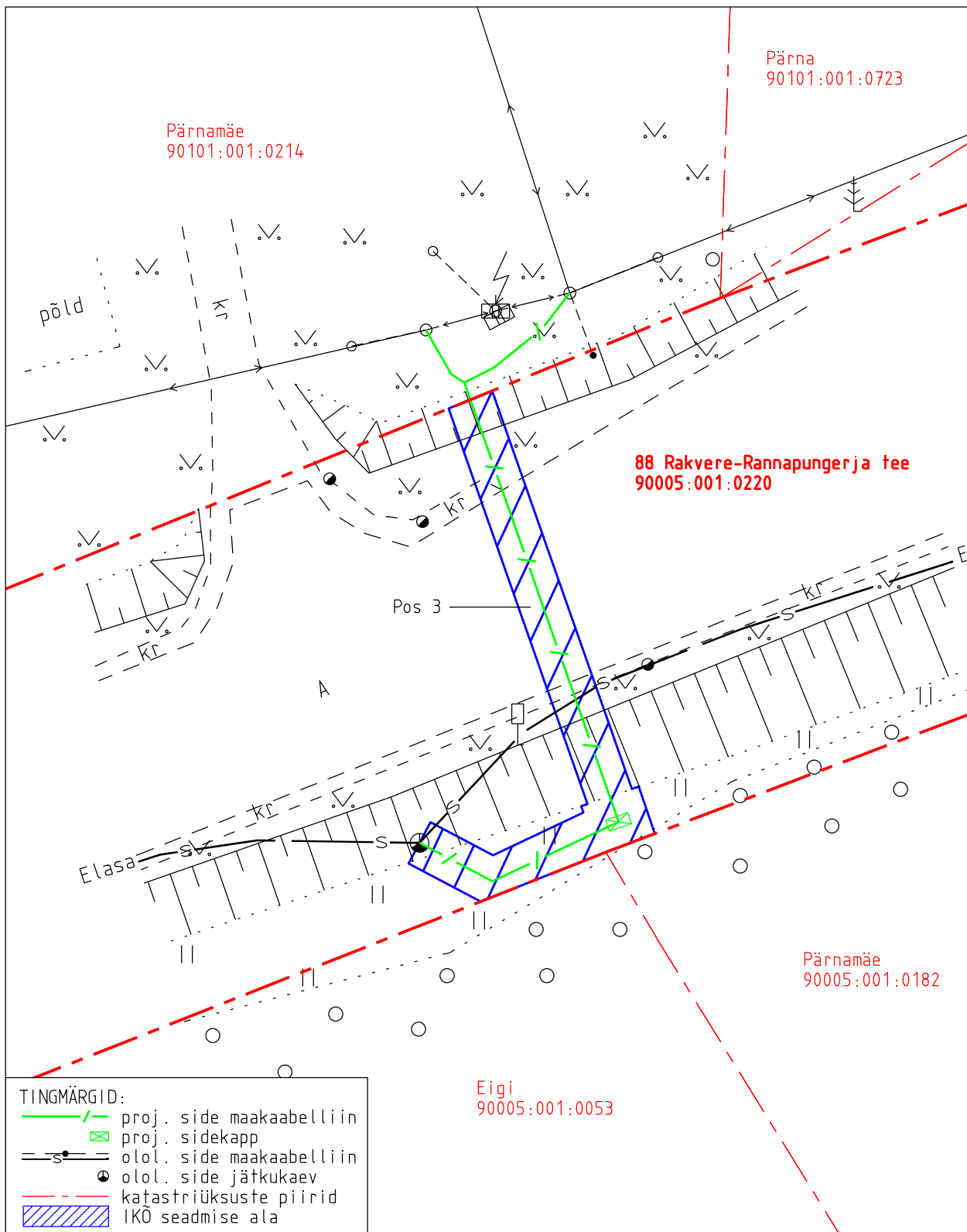
IKÕ ala pos nr	Registriosaja nr, KV kood	Katastriüksuse tunnus, nimi ja sihtotstarve	Ala pindala (m2)
1	8890050, KV7977	90005:001:0220; 88 Rakvere-Rannapungerja tee transpordimaa	35
2	8890050, KV7977	90005:001:0220; 88 Rakvere-Rannapungerja tee transpordimaa	7



Projekti nimetus Lääne-Viru maakond, Vinni vald, Palasi küla siderajatis				Töö nr 14246P
Projekti koostaja Kirjanurk OÜ	Plaani koostaja A. Jankovskaja	Mõõtkava 1:500	Leht 1-1	Kuupäev 18.12.2025

# Isikliku kasutusõiguse seadmise plaan

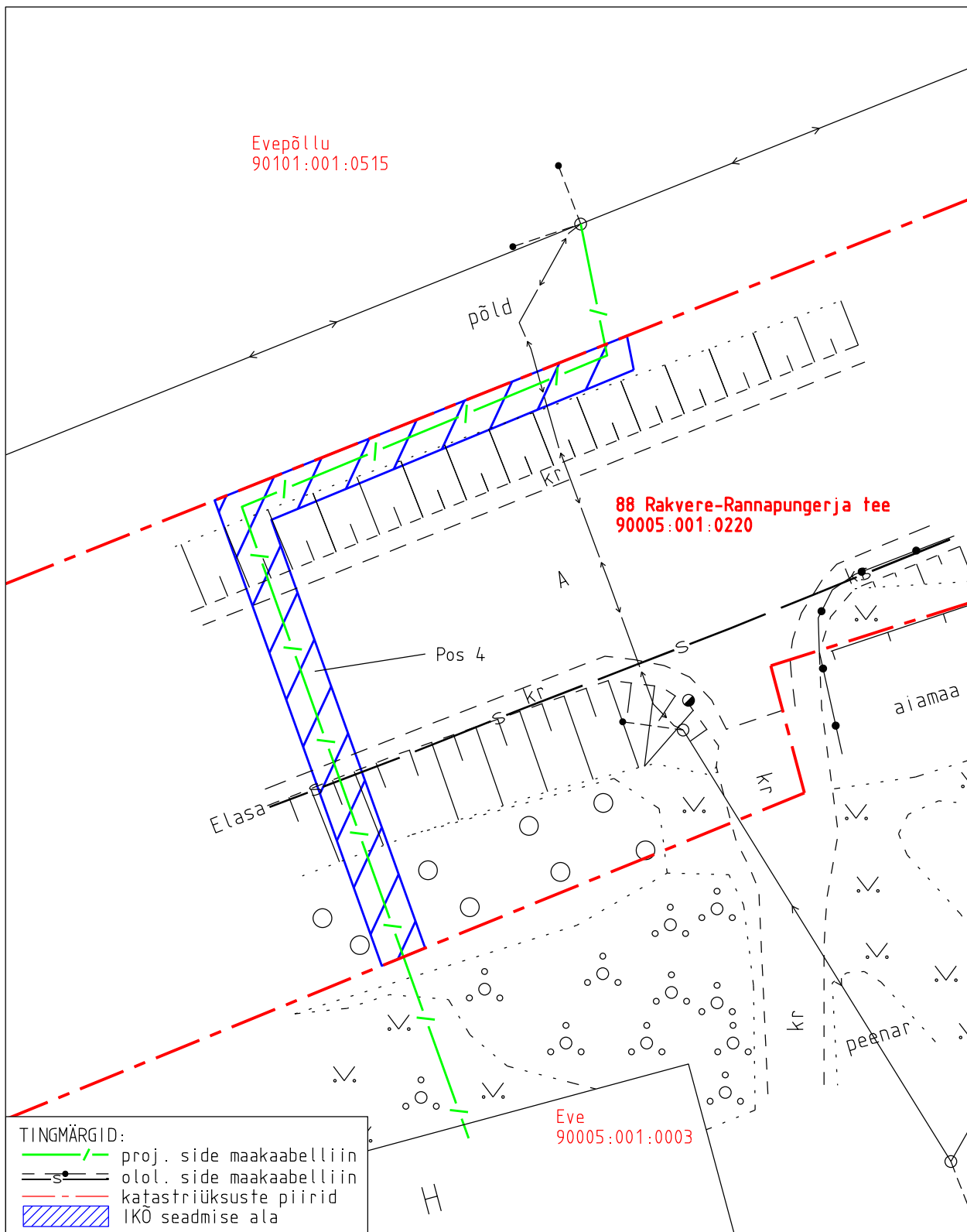
IKÕ ala pos nr	Registriosaka nr, KV kood	Katastriüksuse tunnus, nimi ja sihtotstarve	Ala pindala (m2)
3	8890050, KV7977	90005:001:0220, 88 Rakvere-Rannapungerja tee transpordimaa	57



Projekti nimetus				Töö nr
Lääne-Viru maakond, Vinni vald, Palasi küla siderajatis				14246P
Projekti koostaja	Plaani koostaja	Mõõtkava	Leht	Kuupäev
Kirjanurk OÜ	A. Jankovskaja	1:250	1-2	18.12.2025

# Isikliku kasutusõiguse seadmise plaan

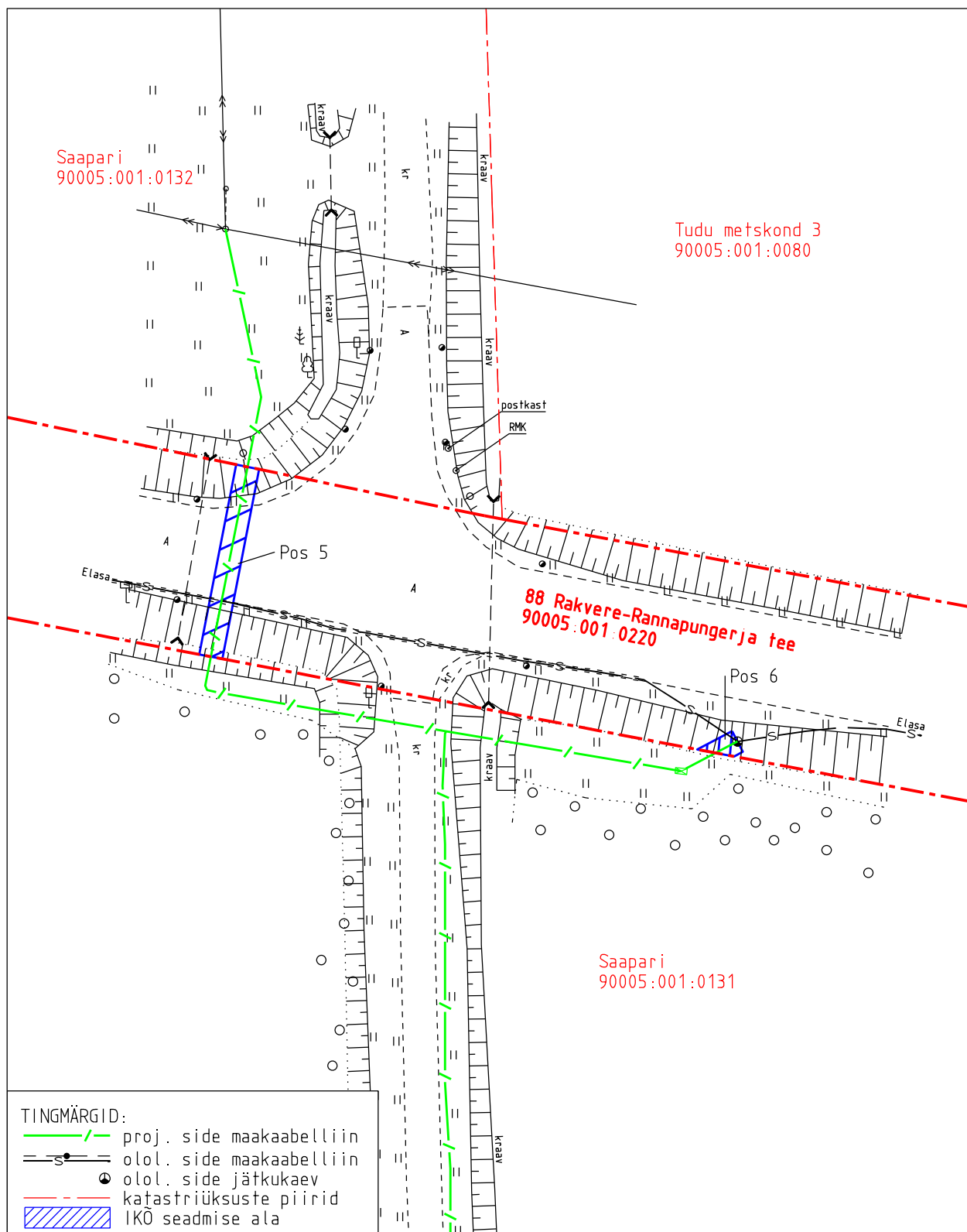
IKÕ ala pos nr	Registriosaka nr, KV kood	Katastriüksuse tunnus, nimi ja sihtotstarve	Ala pindala (m2)
4	8890050, KV7977	90005:001:0220, 88 Rakvere-Rannapungerja tee transpordimaa	69



Projekti nimetus				Töö nr	
Lääne-Viru maakond, Vinni vald, Palasi küla siderajatis				14246P	
Projekti koostaja	Plaani koostaja	Mõõtkava	Leht	Kuupäev	
Kirjanurk OÜ	A. Jankovskaja	1:250	1-3	18.12.2025	

# Isikliku kasutusõiguse seadmise plaan

IKÕ ala pos nr	Registriosaja nr, KV kood	Katastriüksuse tunnus, nimi ja sihtotstarve	Ala pindala (m2)
5	8890050, KV7977	90005:001:0220, 88 Rakvere-Rannapungerja tee transpordimaa	33



Projekti nimetus				Töö nr
Lääne-Viru maakond, Vinni vald, Palasi küla siderajatis				14246P
Projekti koostaja	Plaani koostaja	Mõõtkava	Leht	Kuupäev
Kirjanurk OÜ	A.Jankovskaja	1:500	1-4	18.12.2025